



15e sCOOL-Cup fribourgeoise

Course d'orientation de sport scolaire fribourgeois
Mercredi, 30 septembre 2020, Cressier/Grissach FR

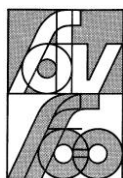


DIRECTIVES

Général

Prière de respecter le concept de protection Corona !

| | |
|--|---|
| Organisation | Fédération Fribourgeoise de Course d'Orientation en collaboration avec les clubs de CO fribourgeois, la Fédération Suisse de CO et le Service cantonal du sport. |
| Cheffe de course Traceur | Céline Guillard Sarah Berger |
| Centre de course | Halle polyvalente, Cressier FR, https://s.geo.admin.ch/879723b803 , dès 12h30. |
| Transports publics | Train jusqu'à Cressier FR gare ou bus jusqu'à Cressier FR, bif. ensuite 1200 resp. 1400 non balisé. |
| Places de parc | Devant la halle polyvalente, Cressier FR |
| Vestiaires | Dehors ou dans les vestiaires de la halle polyvalent. Espaces restreints ! |
| Liste de départ | Sous www.scool.ch/de/?option=com_content&view=article&id=242 ou http://www.folv.ch/index.php/de/nachwuchs/scool-cup/168-15-freiburger-scool-cup |
| Changements d'inscription | Prière de vérifier sur la liste de départ que les indications sont correctes et complètes. Par écrit jusqu'au 27 sept. 2020 à scoolcup@folv.ch . Les changements de dernière minute sont à indiquer le jour de la course à l'information. |
| Information | La personne responsable viendra retirer les dossards à l'information au centre de course. Il est obligatoire de porter les dossards non-pliés et visibles. Un exemple de poste de modèle avec unité SportIdent (SI) et SI-Card sera présenté au départ. |
| Assurance | Est l'affaire de l'école et/ou des participants. Les organisateurs déclinent toute responsabilité pour eux-mêmes ainsi que pour leurs aides. |
| Poste samaritain | Un poste de samaritains se trouvera au centre de course. |
| Liste de résultats | Listes de résultats provisoires sous http://results.picotiming.ch .Les résultats seront publiés sur internet : www.folv.ch , www.scool.ch et www.solv.ch . |
| Proclamation des résultats | Pour les écoles primaires vers 14h30, CO vers 15h45. Les trois premières équipes de chaque catégorie recevront des médailles sCOOL. Nous demandons aux 3 premiers de chaque catégorie d'être présents pour la proclamation des résultats. |
| Renseignements & Médias | Céline Guillard 079 292 19 90 celineguillard@bluewin.ch |
| Publication des listes de résultats et photos | Par l'inscription, les personnes responsables et les parents prennent connaissances que les listes de résultats de la coupe sCOOL, avec des indications comme : lieu, date, école, nom, prénom, rang et temps des élèves seront publiées sur le site web sCOOL (www.scool.ch). Des photos de la course pourraient également être publiées dans les médias locaux ou dans les médias de la Fédération de CO (Swiss Orienteering), en particulier sur les sites web www.swiss-orienteering.ch et www.scool.ch ainsi que dans le magazine Swiss Orienteering. Pour des précisions ou d'éventuelles objections, veuillez contacter l'organisateur. |



15e sCOOL-Cup fribourgeoise

Course d'orientation de sport scolaire fribourgeois
Mercredi, 30 septembre 2020, Cressier/Grissach FR



DIRECTIVES

| Catégorie | Parcours | Carte |
|------------------------|------------------------------|--------------------|
| HA Garçons 9H - 11H | 3.5 km / 110 m dénivellation | |
| DA Filles 9H-11H | 3.0 km / 110 m dénivellation | Bouley, 1:7'500 |
| HB Garçons 7H-8H | 2.6 km / 90 m dénivellation | Équidistance : 5 m |
| DB Filles 7H-8H | 2.6 km / 90 m dénivellation | État : 2020 |
| HC Garçons 6H et moins | 1.7 km / 35 m dénivellation | |
| DC Filles 6H et moins | 1.7 km / 35 m dénivellation | |

| | |
|-----------------------------|---|
| Carte | La légende et un aperçu de la carte peuvent être visualisés sous http://www.folv.ch/index.php/fr/jeunes/coupe-scool-fribourg . |
| Fair-play/Corona | Les coureurs doivent rester avant et après la course dans le secteur attribué. |
| Avant-départ, départ | Appel 15 min. avant l'heure de départ au centre de course. Distance centre de course – départ 700m. Temps de marche 7-10 min. Appel 3 min. avant l'heure de départ. Remise d'une SI-Card par équipe. Remise des cartes 2 min. avant le temps de départ. Les parcours et les descriptions de postes sont imprimés sur la carte. À l'heure de départ, introduire la SI-Card dans l'unité SI du poste avec l'inscription „Start / Départ “ (déclenchement du temps de départ). |
| Heure de départ | Premier départ 13h30 ; cf. liste de départ sous www.folv.ch ou www.scool.ch |
| Postes | Système SportIdent. Tous les postes doivent être poinçonnés avec le SI-Card dans l'ordre et l'équipe doit être au complet à chaque poste . Introduire la SI-Card dans l'unité électronique SI du poste ; la quittance du poste intervient par un signal optique et acoustique. Sans ce signal ou si l'unité SI manque, poinçonner la carte de CO avec la pince. Le personnel de contrôle ne laisse poinçonner le dernier poste que si les deux coureurs de l'équipe se trouvent dans le marquage du poste. |
| Terrain | La course se déroule en partie en forêt. |
| Zones interdites | Les terrains privés (vert olive) et les surfaces hachurées en violet doivent être considérés comme des zones interdites. Les équipes pénétrant dans des zones interdites seront disqualifiées. |
| Arrivée | Le temps de course sera arrêté en introduisant la SI-Card dans l'unité SI sur la ligne d'arrivée. Les équipes qui abandonnent doivent aussi passer la ligne d'arrivée, puis se rendre au service des résultats juste après la ligne d'arrivée. Ravitaillement après l'arrivée. Clôture de l'arrivée à 16h15. |
| Lecture des SI-Cards | La SI-Card doit être lue et rendue immédiatement après le franchissement de la ligne d'arrivée. La perte de SI-Card est à charge de l'équipe. |
| Cartes de course | Les cartes de course seront ramassées à l'arrivée. Les responsables d'équipe pourront venir les chercher à l'information à partir de 15h00. Pas d'envoi de cartes. |
| Ravitaillement | Chaque participant recevra de l'eau après la lecture de la SI-Card de l'eau. |
| Restauration | Pas d'autre ravitaillement sur place. Prière d'emmener son propre ravitaillement. |

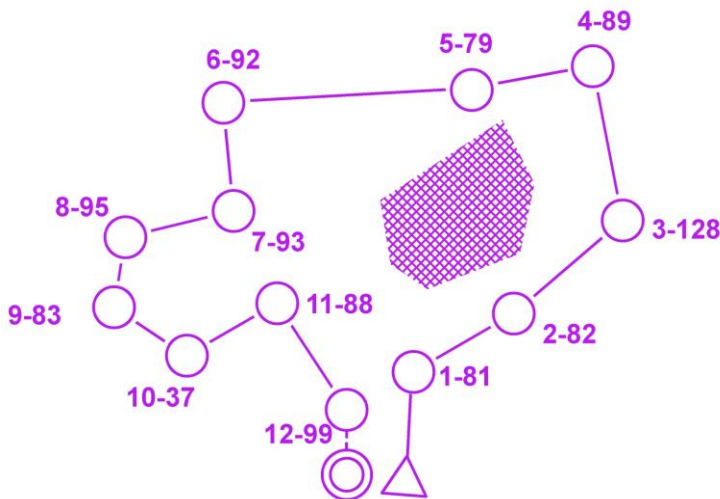


15e sCOOL-Cup fribourgeoise
 Course d'orientation de sport scolaire fribourgeois
 Mercredi, 30 septembre 2020, Cressier/Grissach FR



DIRECTIVES

Exemple d'un parcours et d'une description de postes :




DB/HB - Harmos 7-8

Bahn DB/HB - Harmos 7-8, Länge 2.2 km, Steigung 80 m

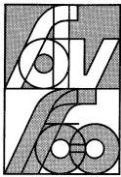
- | | |
|--------|--|
| Start | Start |
| 1. 81 | Zaunecke aussen/ angle de clôture, à l'ext |
| 2. 82 | Weggabelung/ jonction de sentiers |
| 3. 128 | Vita-Parcours-Posten |
| 4. 89 | Weggabelung / jonction de sentiers |
| 5. 79 | Wegkreuzung / croisement de sentiers |
| 6. 92 | Weggabelung / jonction de sentiers |
| 7. 93 | Wegkreuzung / croisement de sentiers |
| 8. 95 | Kuppe/ bosse |
| 9. 83 | kleine Senke/ petite dépression |
| 10. 37 | Schacht/ puits |
| 11. 88 | Hütte Ostecke / cabane angle est |
| 12. 99 | Hürde/ haie |
| | 80 m vom letzten Posten ins Ziel, auffangende Markierung |

Les postes doivent être trouvés dans le bon ordre (1, 2, 3 etc.).

Les numéros de contrôle doivent être contrôlé et correspondre avec les numéros sur les postes (81, 82, 128 etc.)



SI-Card unités SportIdent (SI)



15e sCOOL-Cup fribourgeoise
Course d'orientation de sport scolaire fribourgeois
Mercredi, 30 septembre 2020, Cressier/Grissach FR
DIRECTIVES



Nous remercions :

- la Commune de Cressier
- le Service cantonal du Sport
- le 1^{er} arrondissement forestier, Grangeneuve
- tous les collaboratrices et collaborateurs
- tous les participantes et participants et leur professeurs et parents

Co-Sponsor :

- Prof. Otto Beisheim Stiftung

Partenaires :

- OCAD AG
- Swiss orienteering