



ein OL Schulprojekt
un projet scolaire de course d'orientation
un progetto per la C. O. nelle scuole

sCOOL Kartenbeispiele

Im Folgenden sind einige Beispiele von Schulhaus-OL-Karten dargestellt. Gezeichnet wurden sie von Beat Imhof, dem Autoren der oben vorgestellten Lehrschrift 'Anleitung zur Herstellung einer Schularealkarte'.

Kontakt, Kritik und Anregungen: imhof-kartografie@bluewin.ch

Exemples de cartes

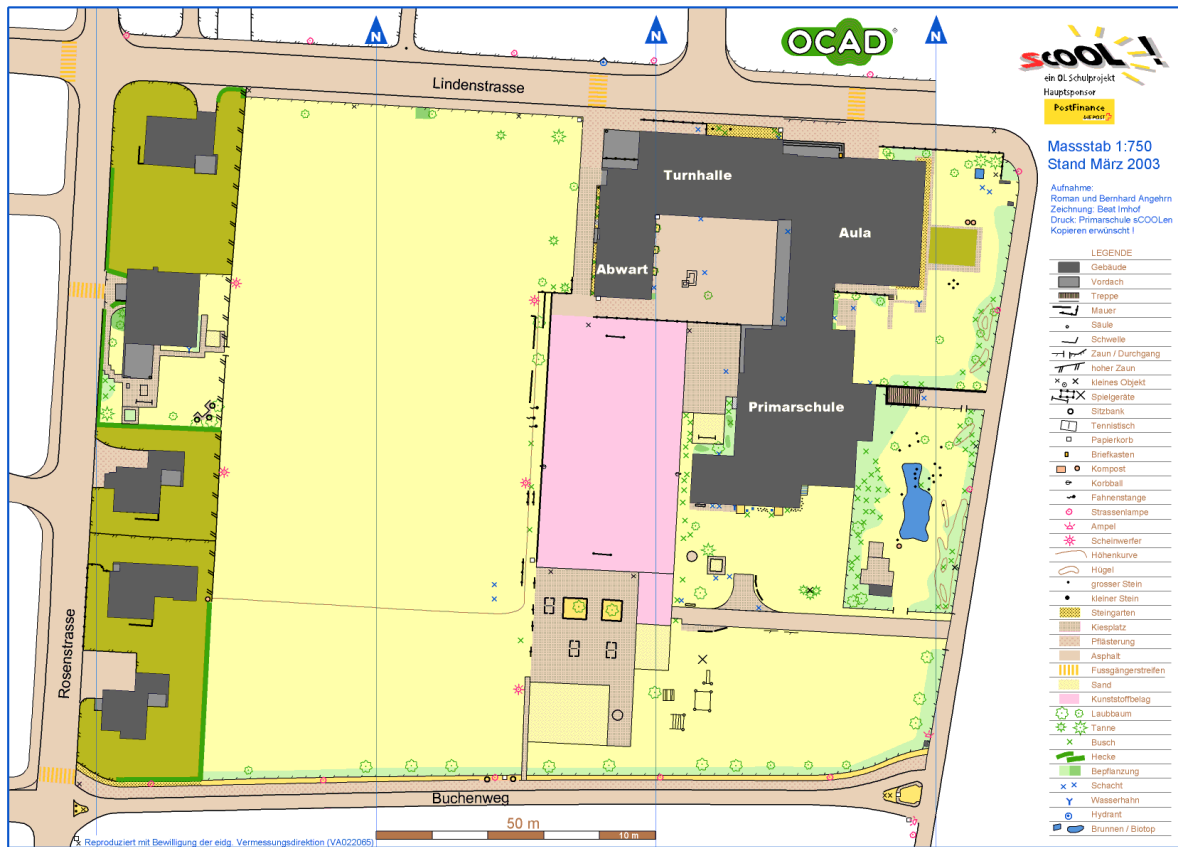
Voici quelques exemples de cartes d'école réalisées par Beat Imhof, l'auteur de la brochure citée plus haut.

Vous pouvez lui faire part de vos commentaires, critiques et suggestions à imhof-kartografie@bluewin.ch

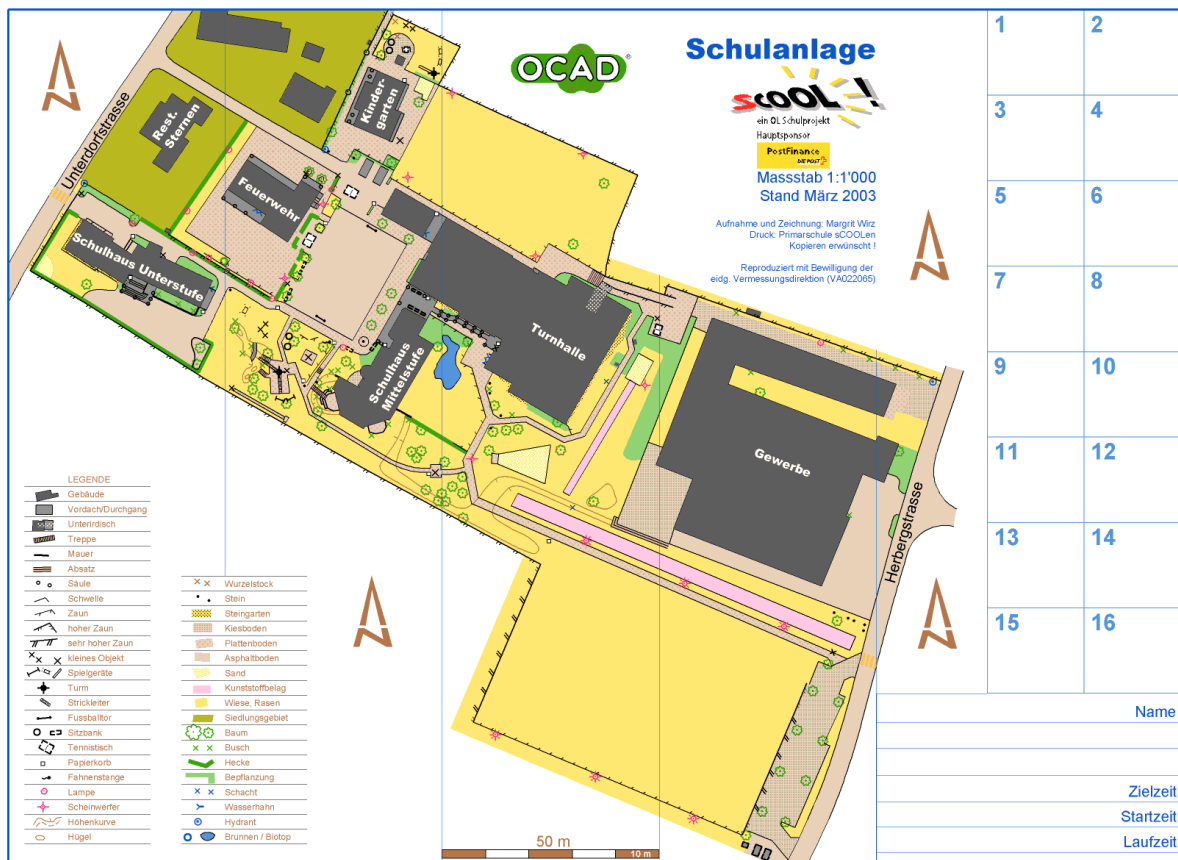
Esempi di carte

Di seguito sono riportati alcuni esempi di carte scolastiche. Le carte sono state disegnate da Beat Imhof, autore del citato opuscolo 'Introduzione alla creazione di una carta scolastica'.

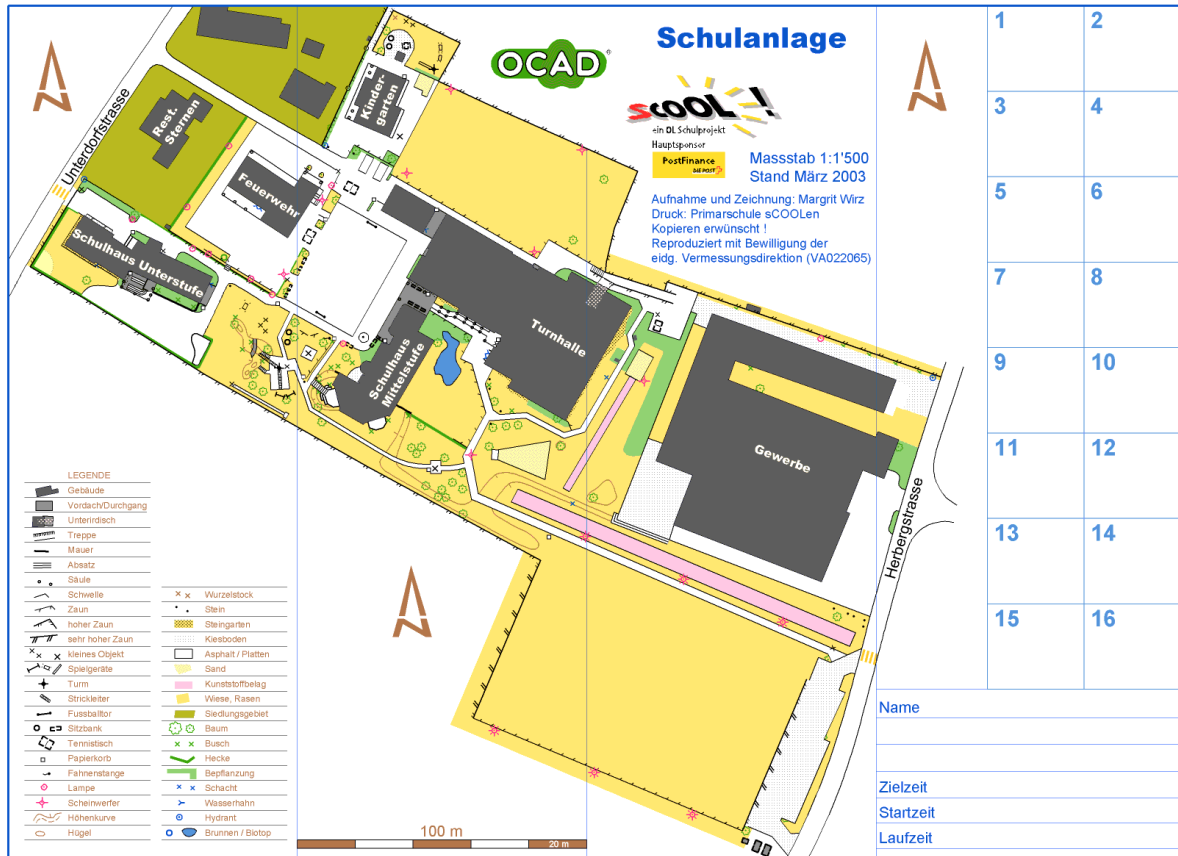
Contatto, critiche e reazioni: imhof-kartografie@bluewin.ch imhof-kartografie@bluewin.ch



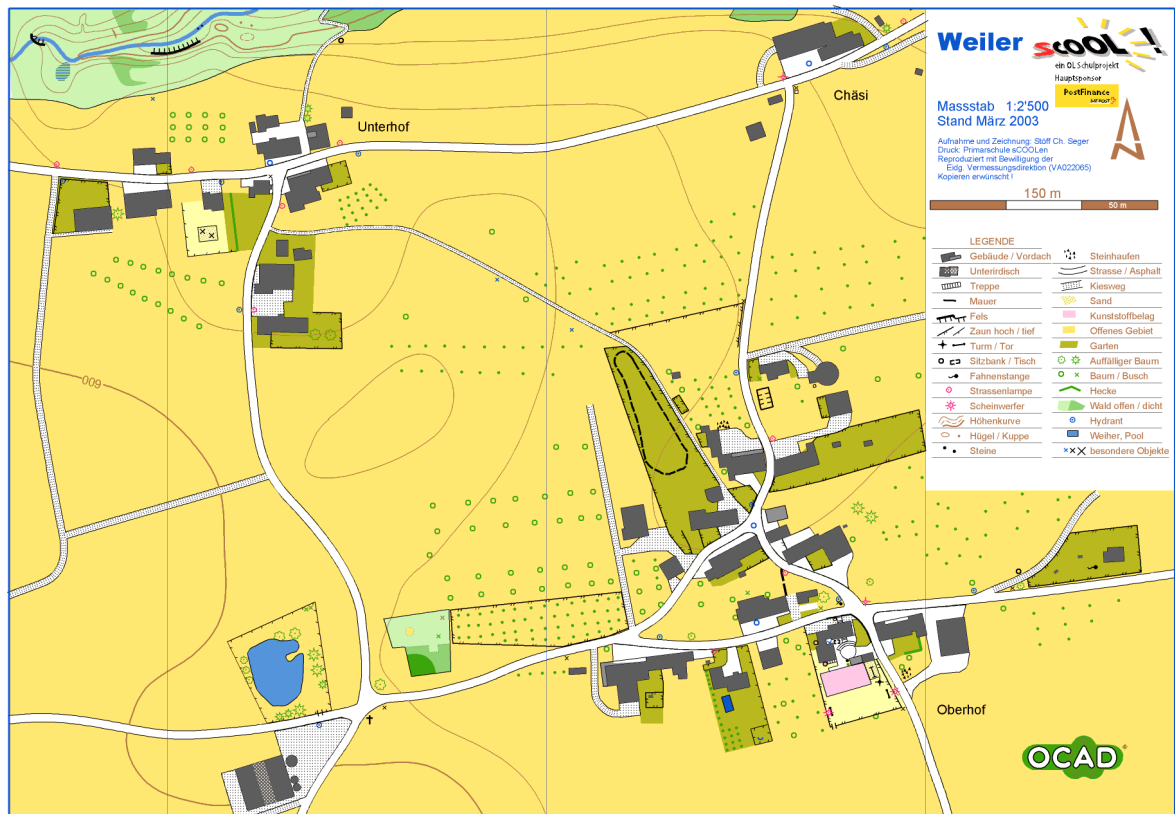
1:750



1:1'000



1:1'500



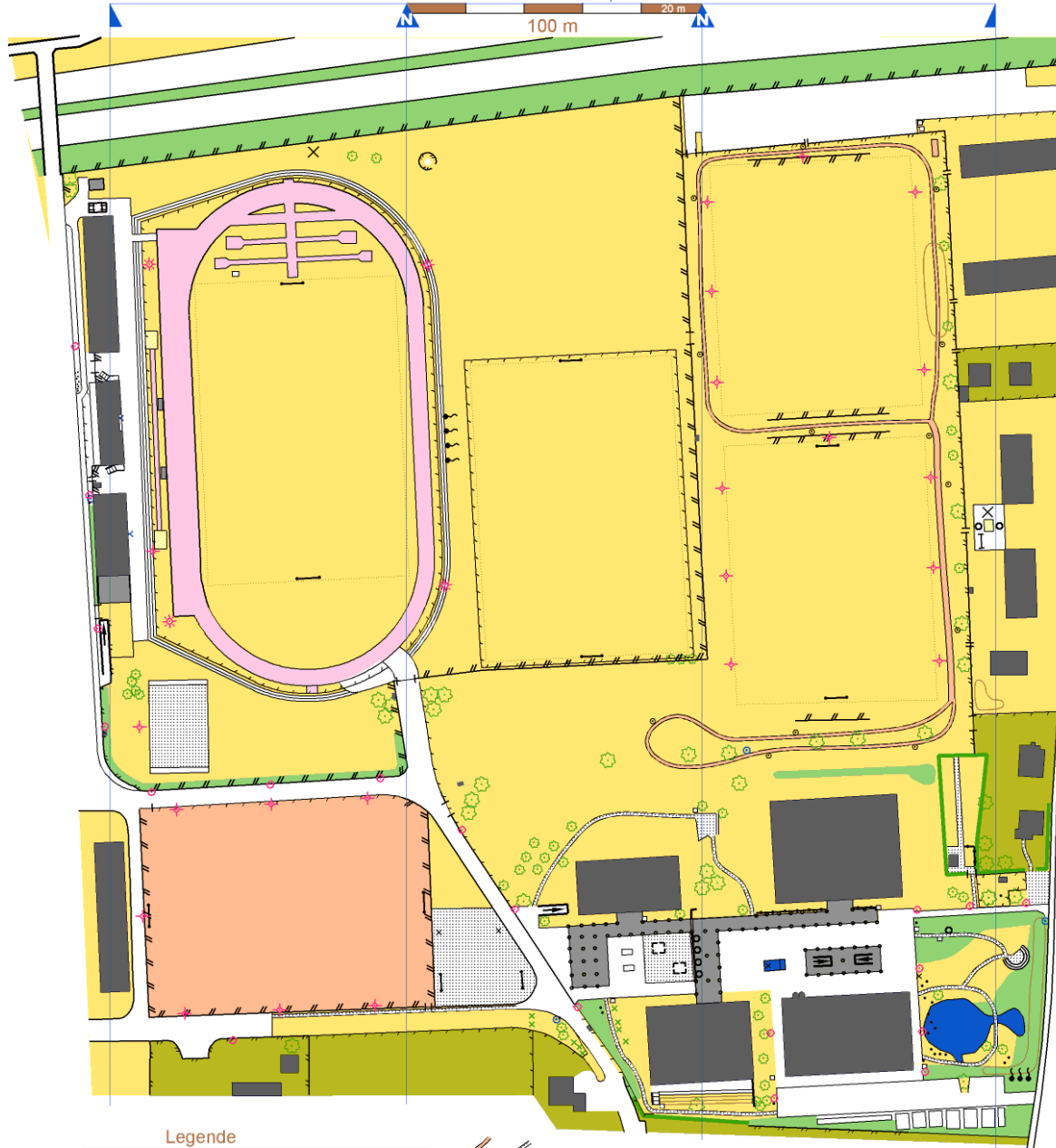
1:2'500

Schul- und Sportanlage

Reproduziert mit Bewilligung der eidg. Vermessungsdirektion (VA022085)

Stand März 2003
 Masstab 1:2'000

Aufnahme und Zeichnung: Beat Imhof
 Druck: Sportzentrum sCOOLen
 Kopieren erwünscht!



Legende

	Wiese, Rasen / Garten (privat)		Finnenbahn / Kiesweg
	Kies / Sand		Mauer / Stein
	Kunststoff / Schnitzel		Fahnenmast / Kamin
	Dickicht / Asphalt, Steinplatten		Zaun passierbar, unpassierbar
	Gebäude / Unterstand, Vordach		Busch / Baum / Hecke
	Treppe / Säule / Sitzbank		Brunnen / Teich
	Tor / Metermarke / Abfallkübel		Wasserhahn / Hydrant
	besondere Objekte		Lampen / Scheinwerfer



1:2'000